
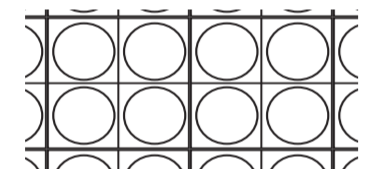


CLAIREFONTAINE-EN-YVELINES




Servitudes Éléments d'information

SERVITUDES D'UTILITÉ PUBLIQUE

-  Conservation des eaux : servitude concernant les terrains riverains des cours d'eau non domaniaux ou compris dans l'emprise de ces cours d'eau. Ouvrage concerné : La Rabette (largeur : 1,30m)
-  Forêt de protection (décret du 11 septembre 2009)

Nota : Le site inscrit de la vallée de la Rabette (décret du 5 septembre 1989) couvre l'ensemble du territoire communal, hors le site classé de la perspective du château de Saint-Rémy-les-Landes et sources de la Rabette (décret du 5 mai 1988).

PROTECTION DE LA RESSOURCE EN EAU

-  Captage - Périmètre de protection immédiat
-  Périmètre de protection rapproché
-  Périmètre de protection éloigné

ÉLÉMENTS D'INFORMATION

-  Sites archéologiques
-  Bâtimens à protéger
-  Cônes de vue à protéger

