









CLAIREFONTAINE-EN-YVELINES

Zonage réglementaire




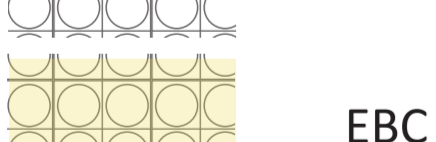
ZONES URBAINES

-  **UV** Zone agglomérée correspondant au village ancien
-  **UR1** Quartiers de maisons réalisées généralement dans le cadre d'opérations d'ensemble
-  **UR2** Quartiers de maisons réalisées isolément, de manière diffuse
-  **UE** Secteurs d'équipements collectifs sportifs, de formation et culturels
-  **OAP**



ZONES NATURELLES

-  **N**
-  **Ne** Zone naturelle d'accueil modéré d'équipements à vocation sportive, éducative, culturelle, de loisirs et de tourisme d'affaires
-  Identification d'enclaves constructibles en forêt de protection
Le figuré ne donne qu'une information d'identification géographique.

SERVITUDES

-  Zone de protection des 50 m à partir de la lisière des massifs boisés de plus 100 ha (SDRIF)
-  Bande des 50 m en sites urbains constitués (SDRIF)
-  EBC / Espaces boisés de la forêt de protection (zonage N)
-  EBC / Espaces ouverts non boisés de la forêt de protection (zonage N)

INFORMATIONS

-  Bâtiments à protéger
-  Cônes de vue à protéger

